

NEKALANTIEN ETELÄN PUOLEINEN JALKAKÄYTÄVÄ JA PYÖRÄTIE  
 TYYPIPOIKKILEIKKAUKSET 1:100

G-G

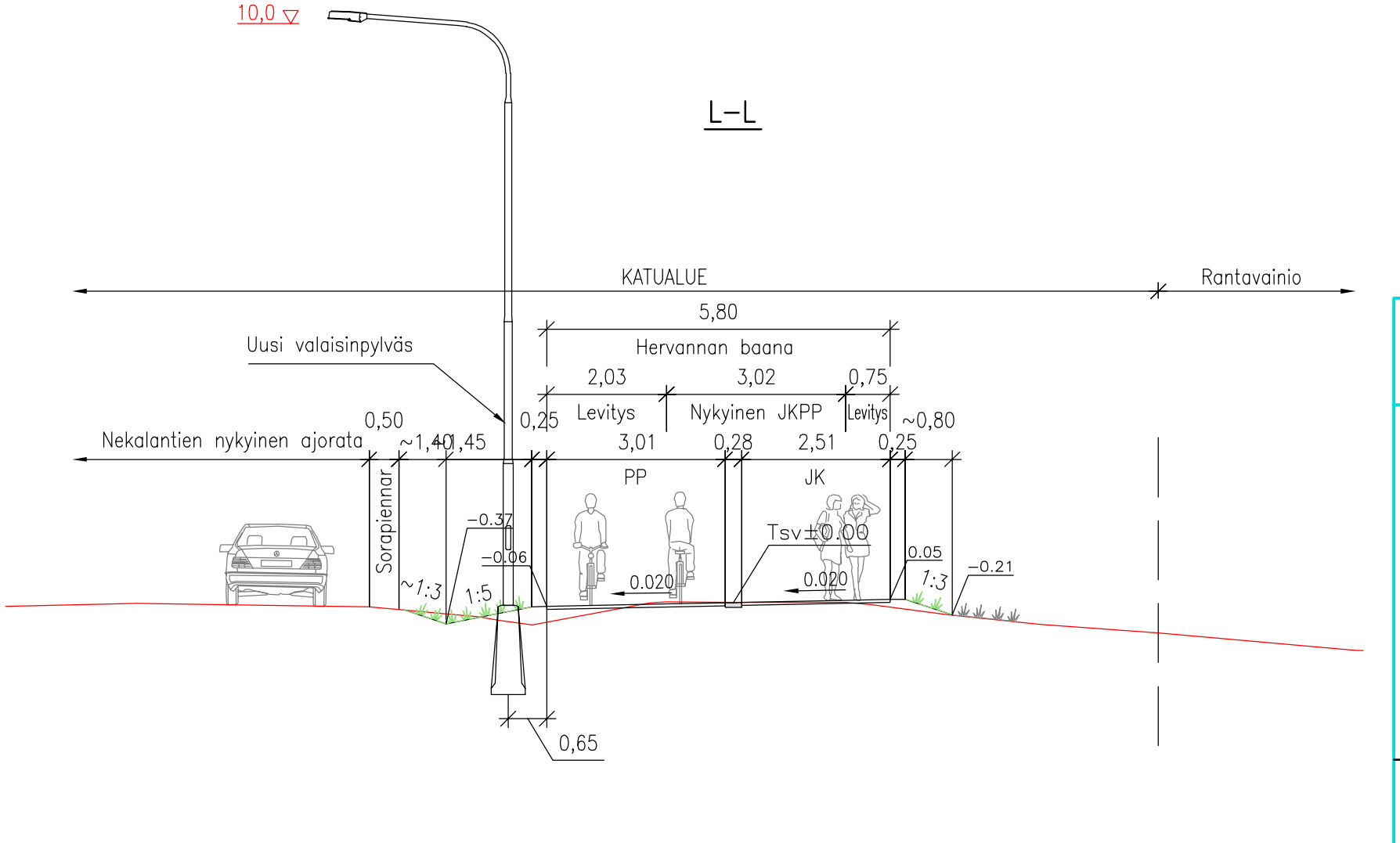
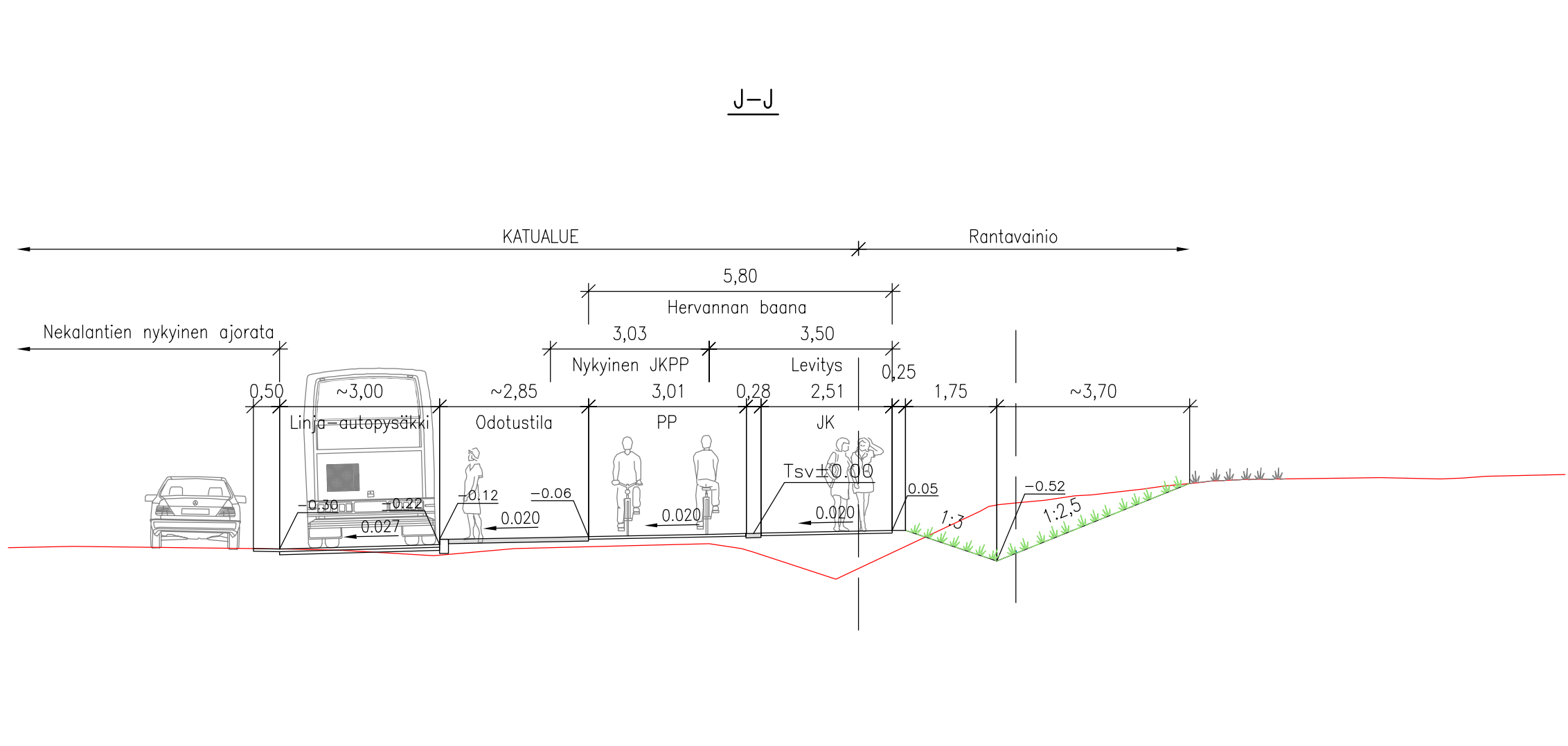
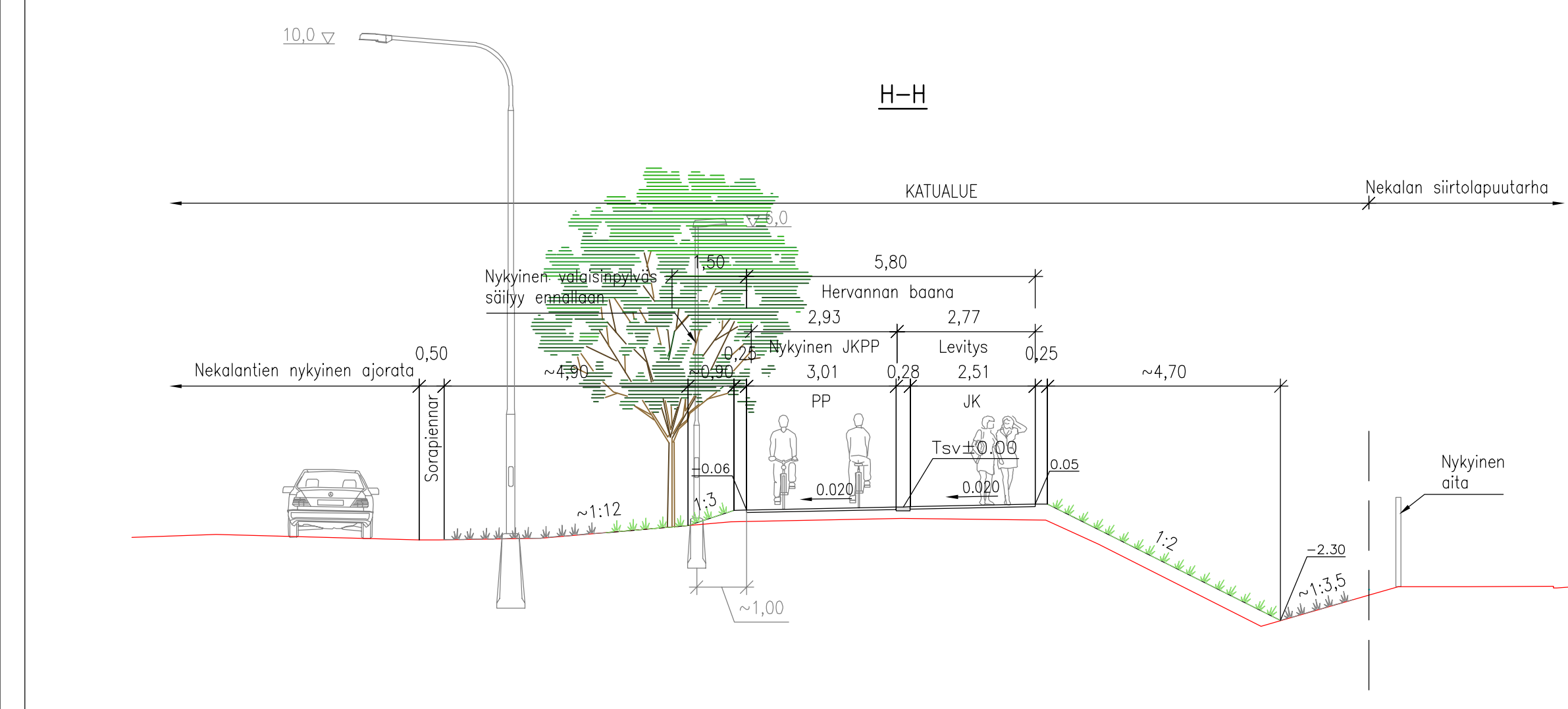
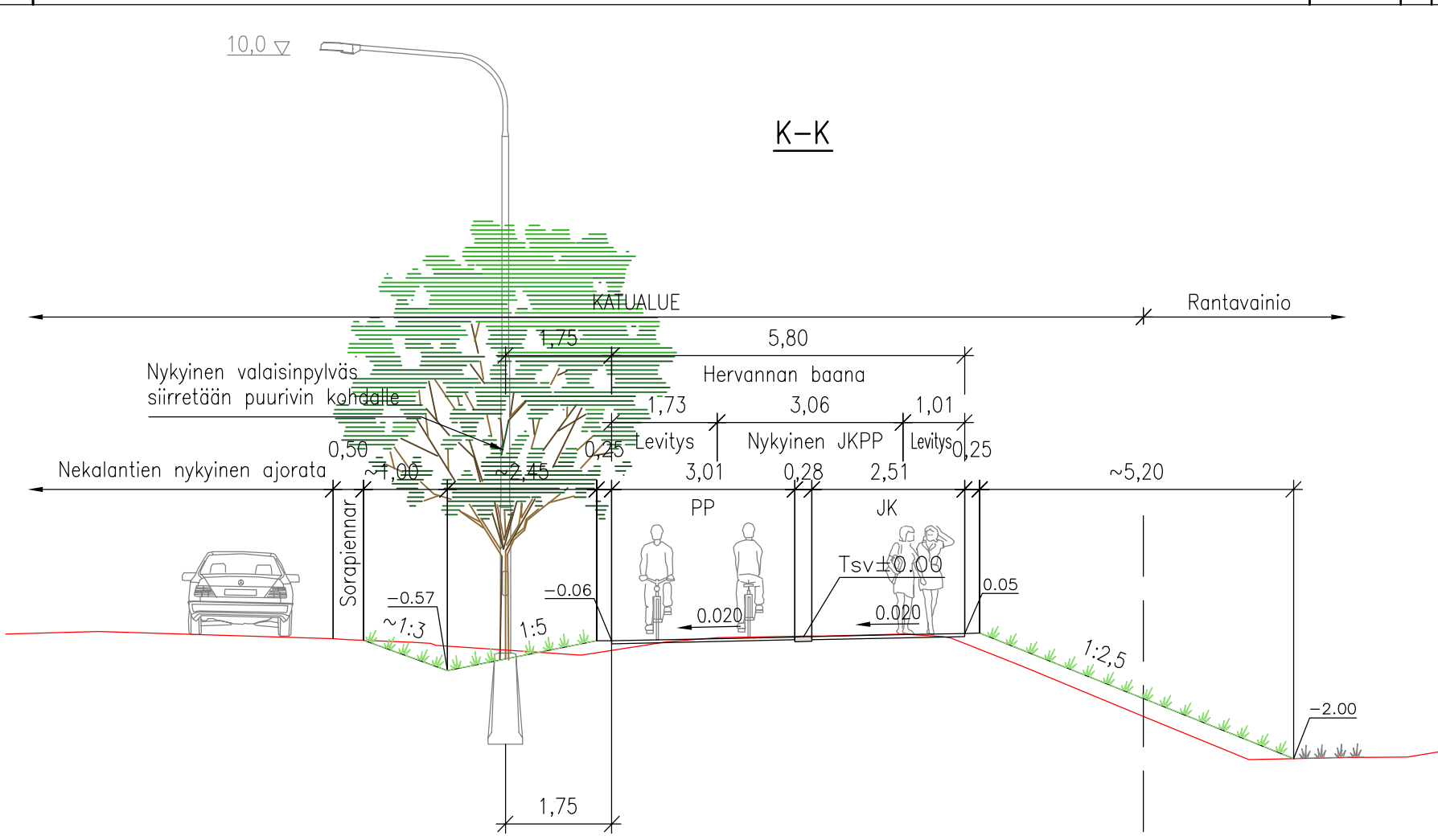
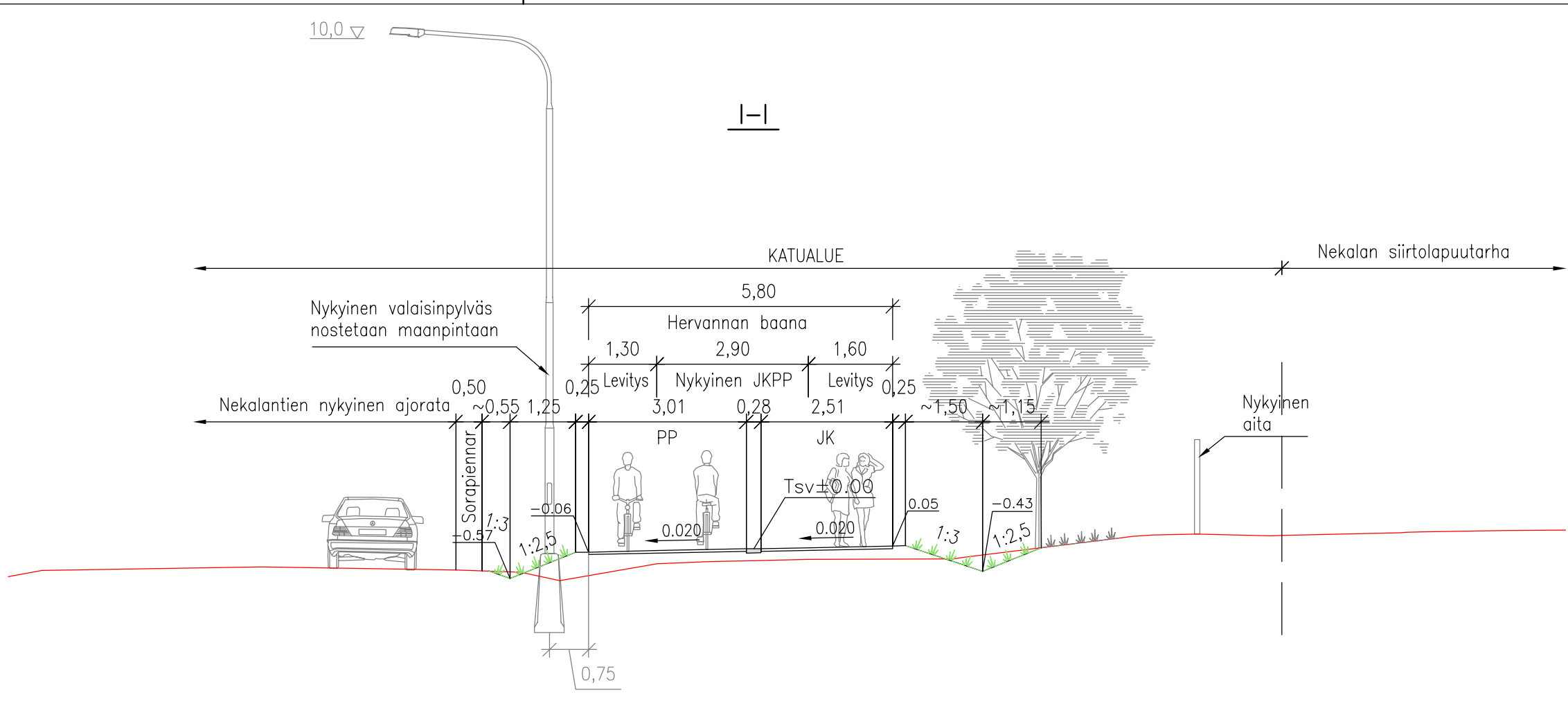
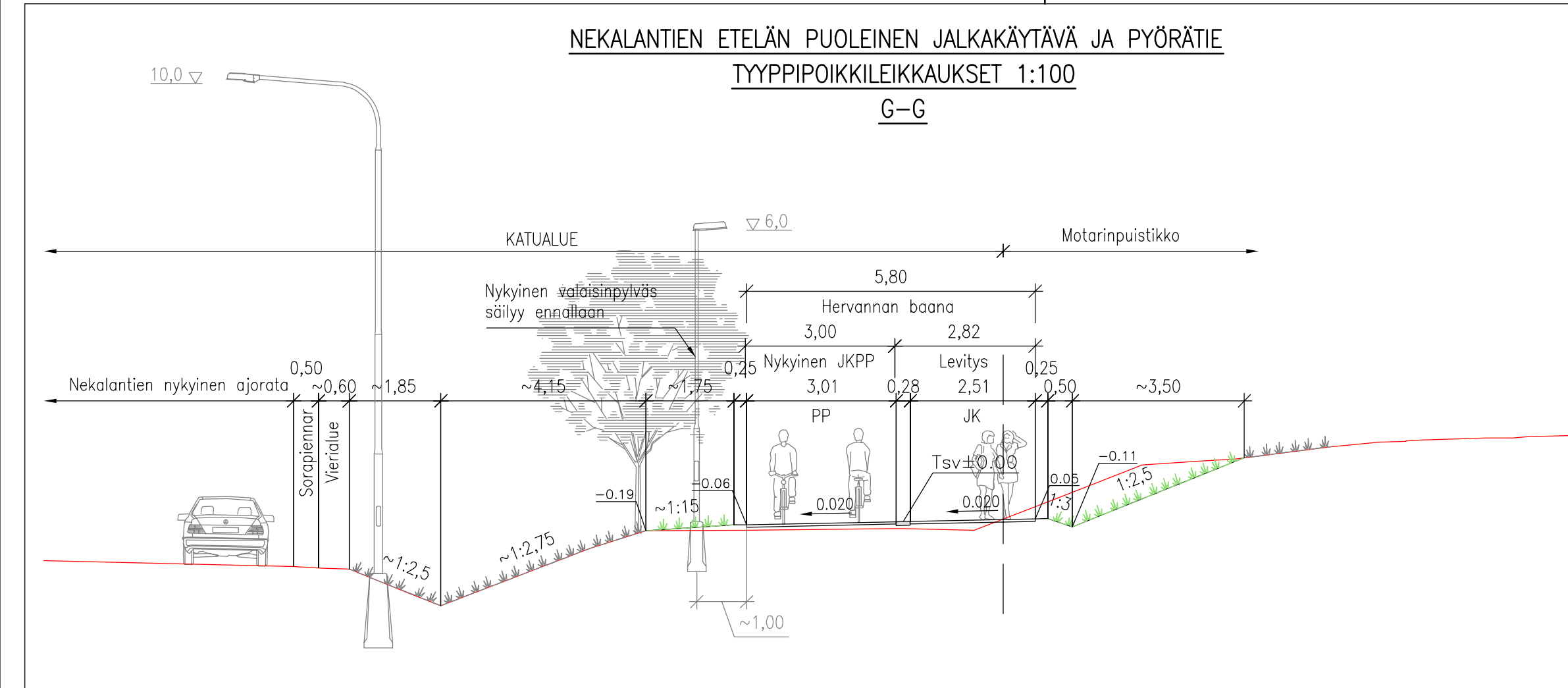
I-I

K-K

H-H

J-J

L-L



Tässä suunnitelmassa on käytetty ETRS-GK24/N2000 taso- ja korkeuskoordinaatistoa

**TAMPEREEN KAUPUNKI**  
 KAUPUNKIYMPÄRISTÖN PALVELUALUE

Kaupunkiympäristön rakennuttaminen ja ylläpito

**NEKALANTIE**  
 JALKAKÄYTÄVÄ JA PYÖRÄTIE VÄLILLÄ KUOKKAMAANTIE-RANTAVAINIO  
 XXVI (Jokipohja), MUOTIALA

KATUSUUNNITELMA  
 TYYPIPOIKKILEIKKAUKSET 1:100  
 VÄLILLÄ MOTARINKUJA-RANTAVAINIO

Kuntatekniikan suunnittelu		Piirt.	Mikko Kielo	Piiir.n:o	1/21529/5
		Suunn.	Mikko Kielo		
		Tark.	Petri Kievaara		

Ylan päätös:		
Suunnittelupäällikön päätös:		§
Muutos		
Tark.		
Hyv.		
Pvm.	21.2.2022	
Korvaa piir.n:o		
Ark.n:o		